

## Zur PEHD 400mm

PLAN SYTUACyjNY km0+002,70

Skala 1:200

# SZCZEGÓŁ PRZEPUSTU NR 1 POD ŚCIEŻKĄ

Skola 1:50

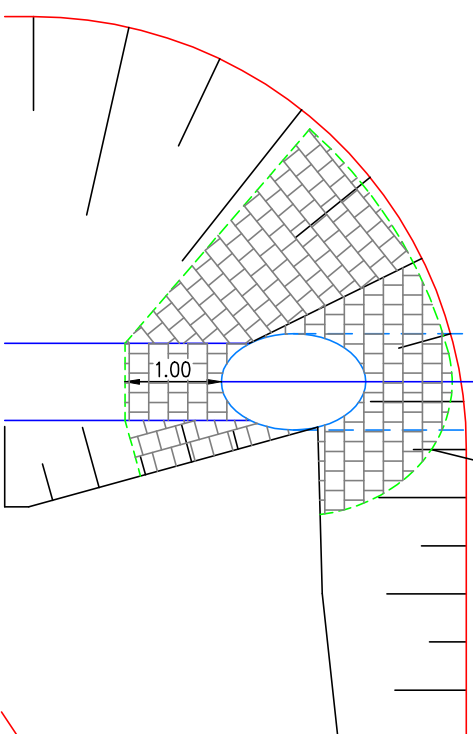


## oś proj. ścieżki

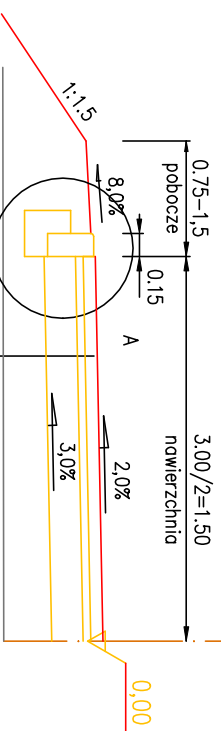
# WIDOK Z GÓRY



ścieżka pieszo–rowerowa o nawierzchni z kostki brukowej



a. ścieżka pieszo-rowerowa



\$\delta\$REDNICA NOMINALNA RPRY [cm]	\$\delta\$REDNICA ZEWNĘTRZNA [cm]	UMOCNIENIE kam. polnym [m <sup>2</sup> /włot]	UMOCNIENIE kam. polnym [m <sup>2</sup> /włot]	FUNDAMENT Z POSPÓDKI [m <sup>3</sup> /mb]	DRUGOŚĆ [mb]
40	52,1	12,0	12,0	0,125	9,80

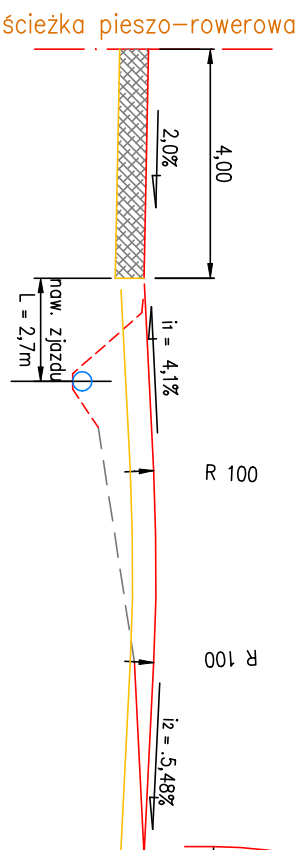
km0+002,70

## WYMIARY PRZEPUSTU

Z RUR PEHD-SN8

## PRZEKRÓJ PODŁUŻNY

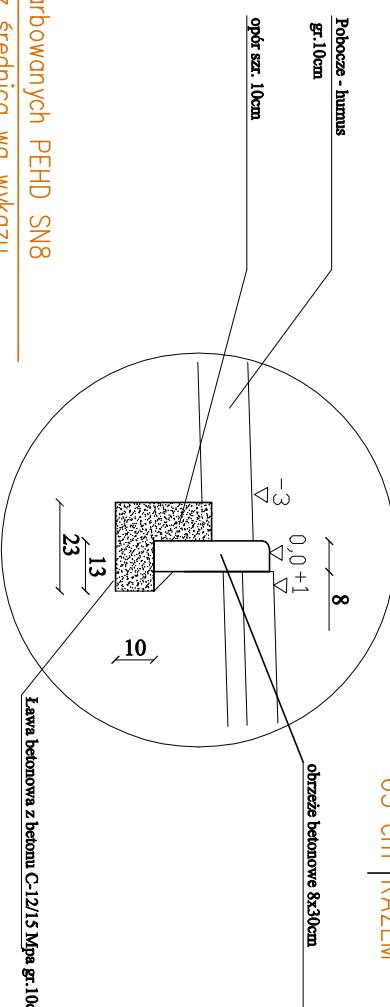
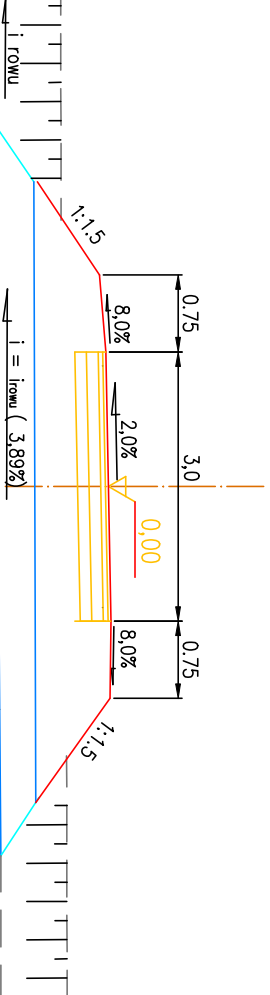
Skala 1:200



ścieżka pieszo–rowerowa

## PRZEKRÓJ POPRZECZNY


skala 1:100



**Szczegół A**  
**skala 1:20**

63 cm RAZEM

20 cm	podbudowa z kruszywa łamanego kat.C50/30 gr.20cm
15 cm	grunt stabilizowany cementem kat.C3/4 o gr.15cm
15 cm	warstwa odsączająca o gr.15cm
63 cm	<b>RAZEM</b>

<b>NAZWA OBIEKTU:</b> Budowa ścieżki pieszo - rowerowej między ulicą Konstrucji 3-go maju, a ulicą Wojska Polskiego w Gódkach	
<b>ADRES OBIEKTU:</b> Gmina Gódkap, obręb 0002, Gódkap dz.nr: 1223/28, 1223/27.	<b>INWESTOR:</b> Gmina Gódkap Plac Zwycięstwa 14, 19-500 Gódkap
<b>TYTUŁ RYSUNKU:</b> Szczegół przepustki nr 1 pod ścieżką kmH002, 70	
<b>PROJEKTANT:</b> mgr inż. Przemysław Galinski	<b>PROJEKTANTOŚĆ, NR UPRAWNIENI:</b> DROGOWA, WN/0126/PWOD/10
<b>SPRAWDZAJĄCY:</b> mgr inż. Marcin Jamlikowski	<b>SPECJALNOŚĆ, NR UPRAWNIENI:</b> DROGOWA, PDL/0105/PWOD/14
<b>DATA OPRACOWANIA:</b> czerwiec 2020r	<b>SCALA RYSUNKU:</b> 1:100
<b>NR RYSUNKU:</b> 6	<b>PODPIS:</b>  Przemysław Galinski