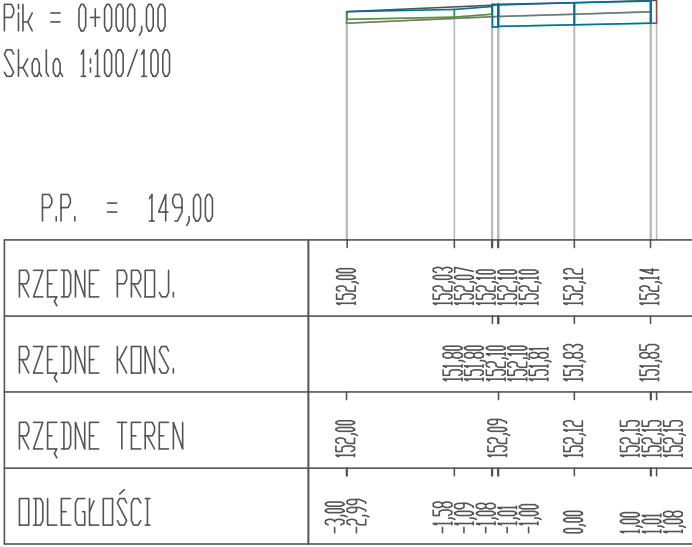
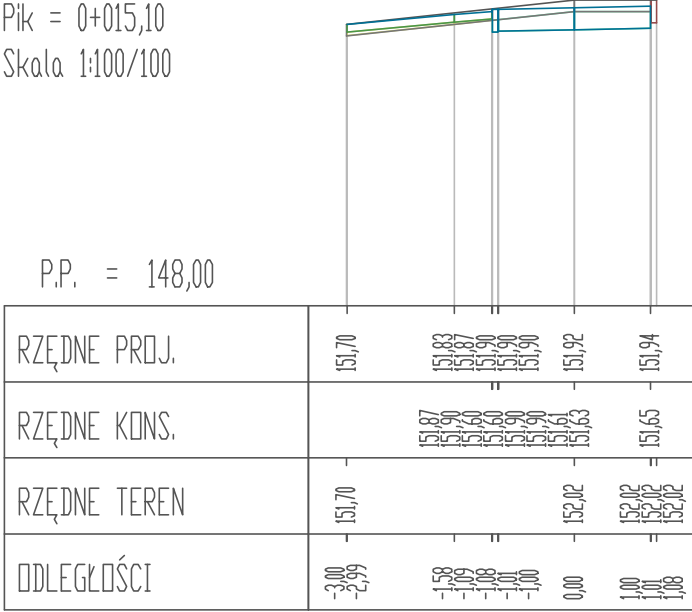


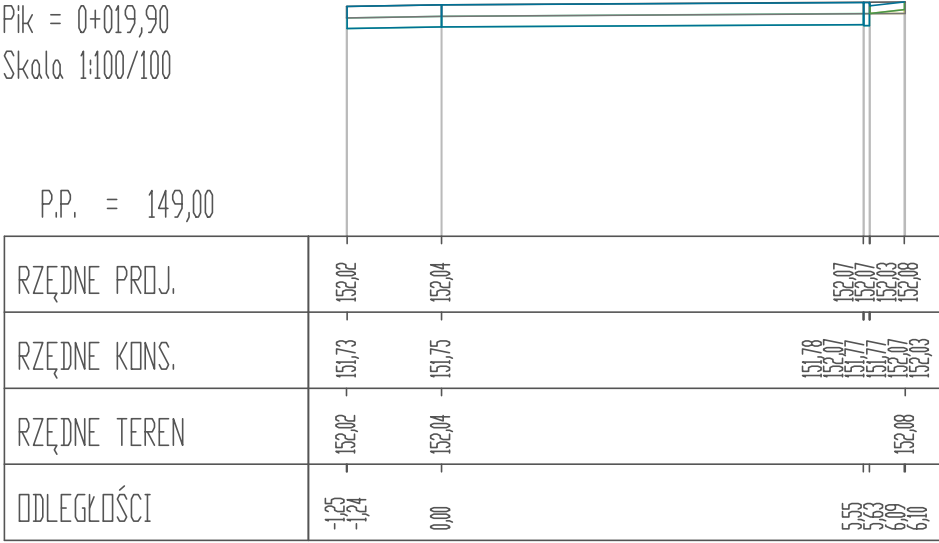
Pik = 0+000,00
Skala 1:100/100



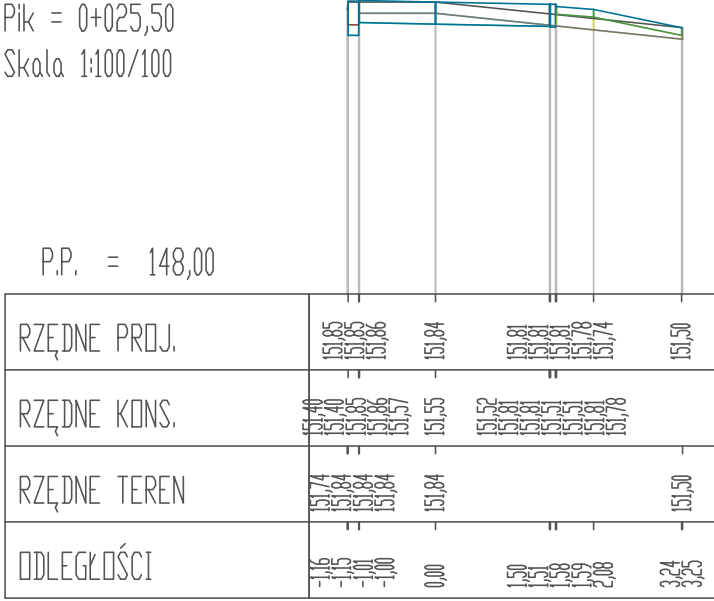
Pik = 0+015,10
Skala 1:100/100



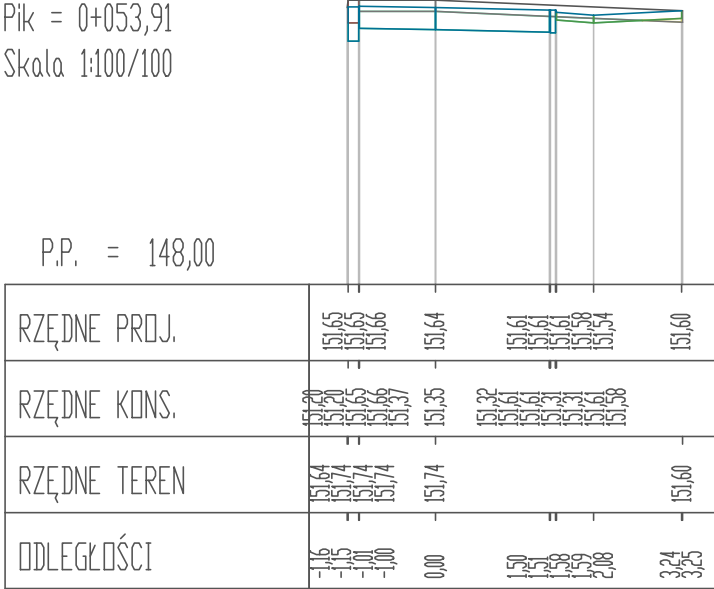
Pik = 0+019,90
Skala 1:100/100



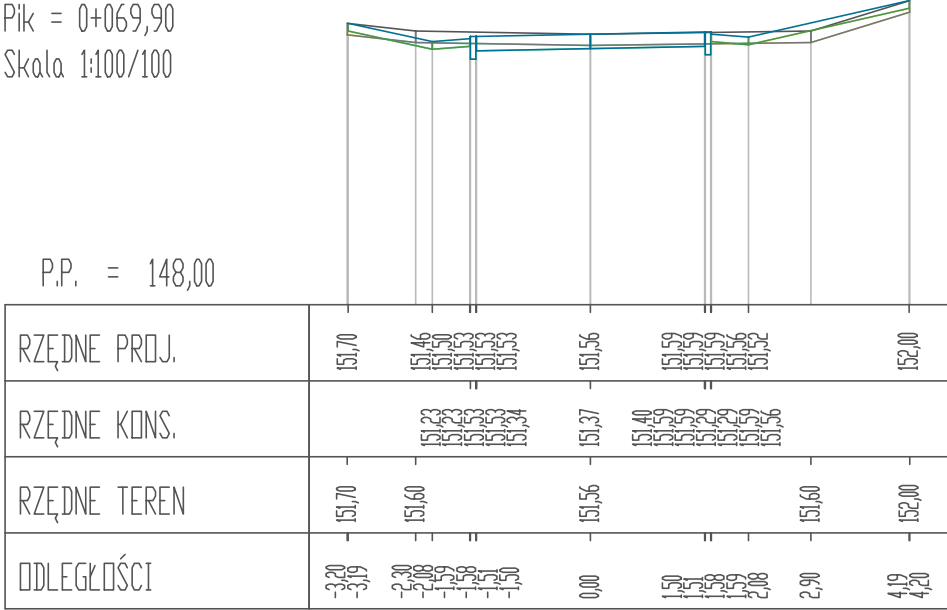
Pik = 0+025,50
Skala 1:100/100



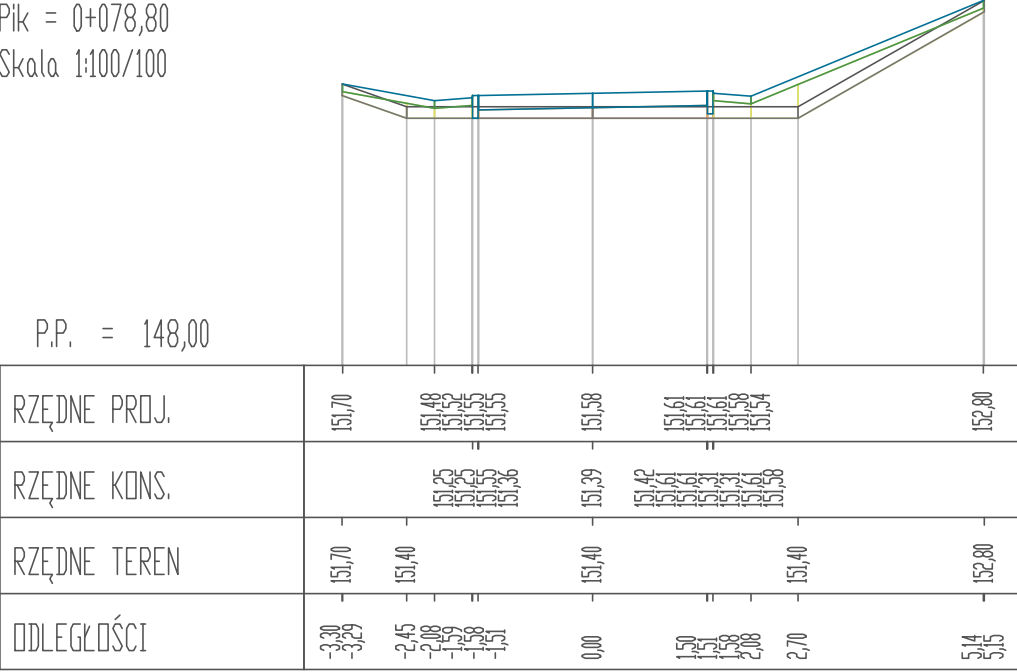
Pik = 0+053,91
Skala 1:100/100



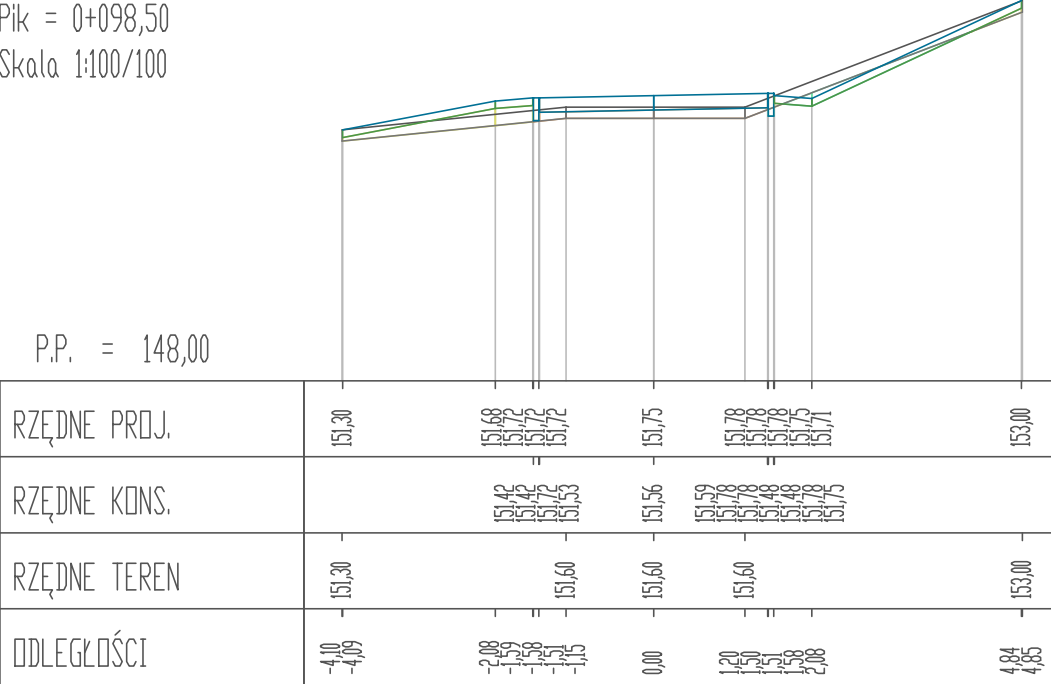
Pik = 0+069,90
Skala 1:100/100



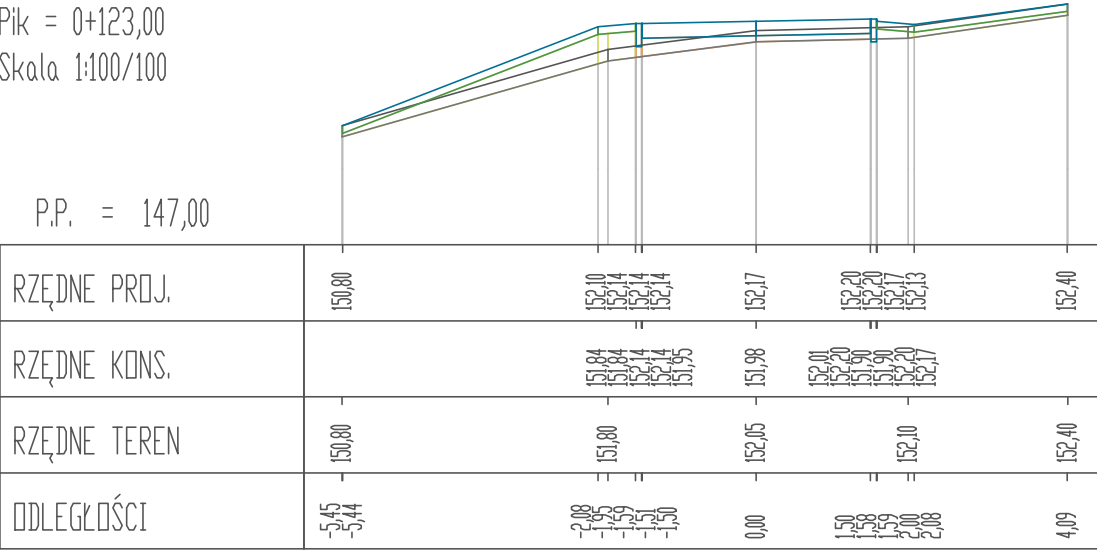
Pik = 0+078,80
Skala 1:100/100



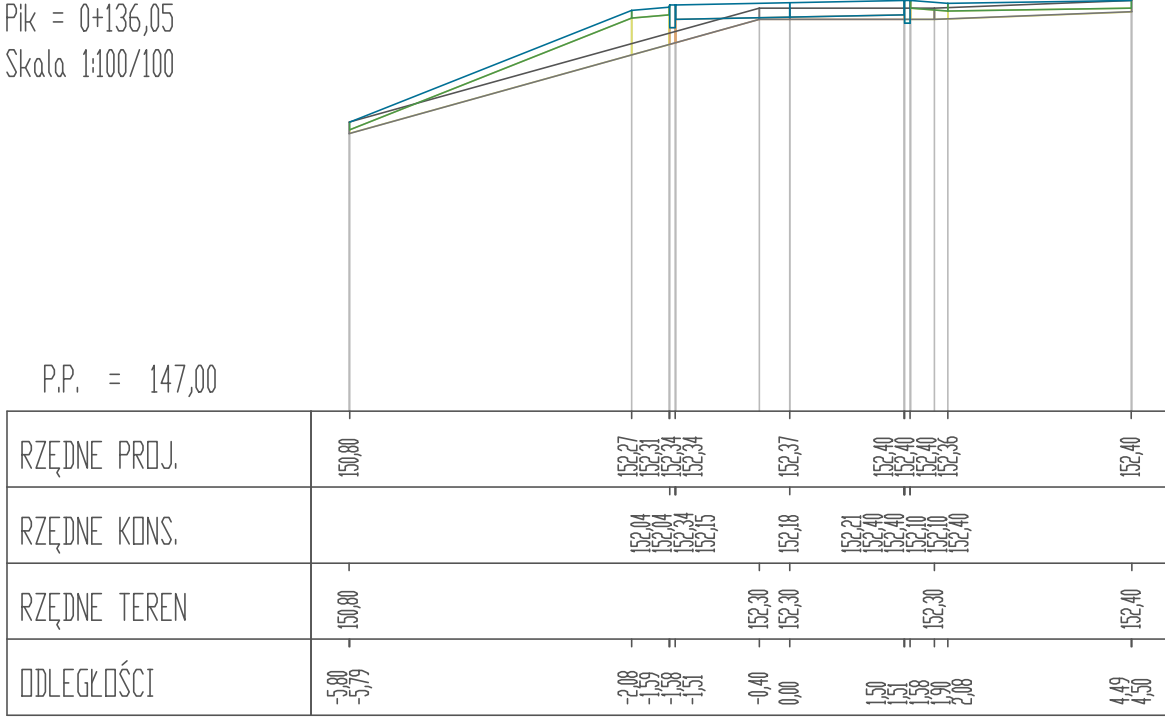
Pik = 0+098,50
Skala 1:100/100



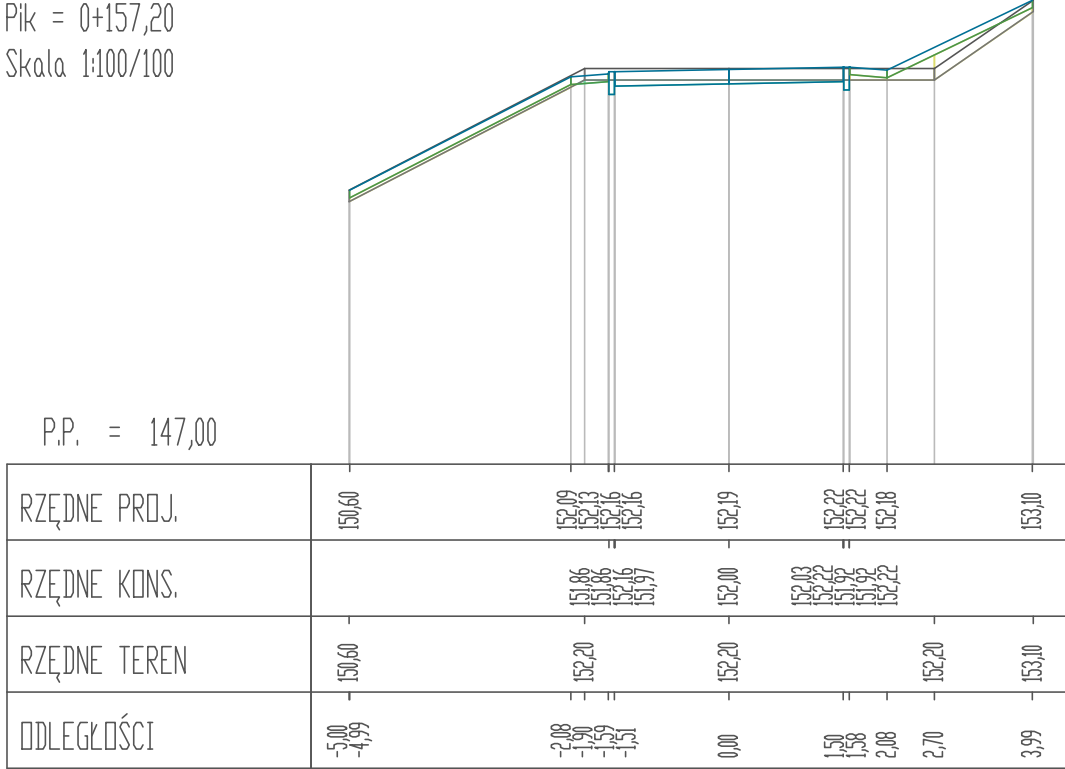
Pik = 0+123,00
Skala 1:100/100



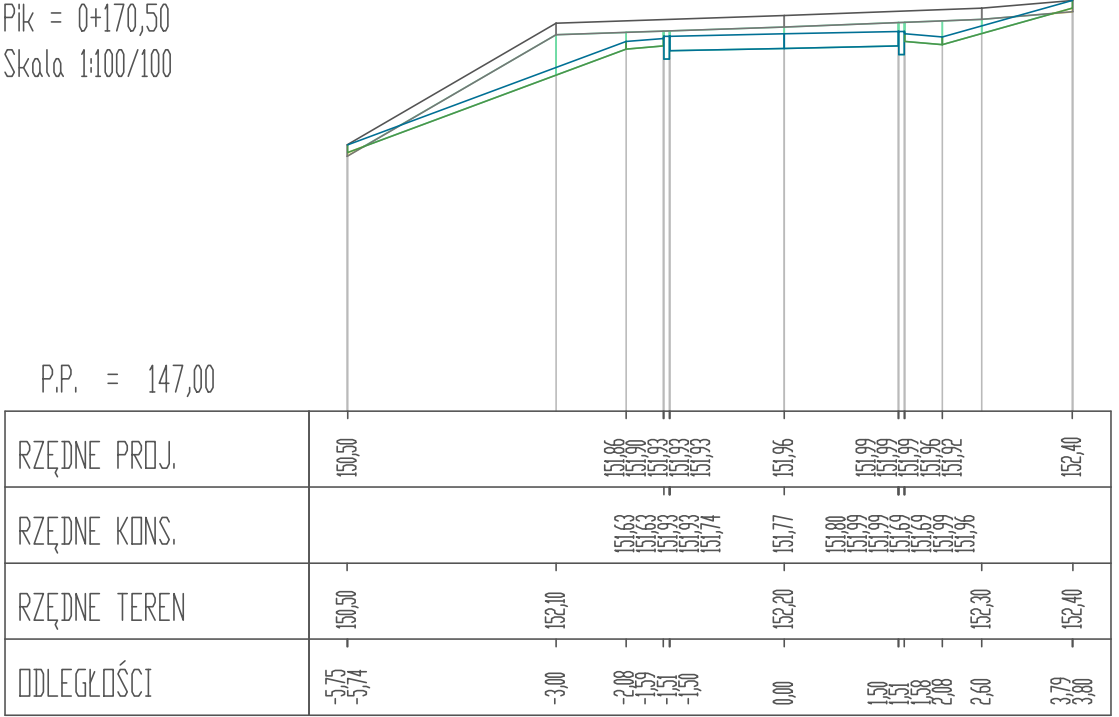
Pik = 0+136,05
Skala 1:100/100



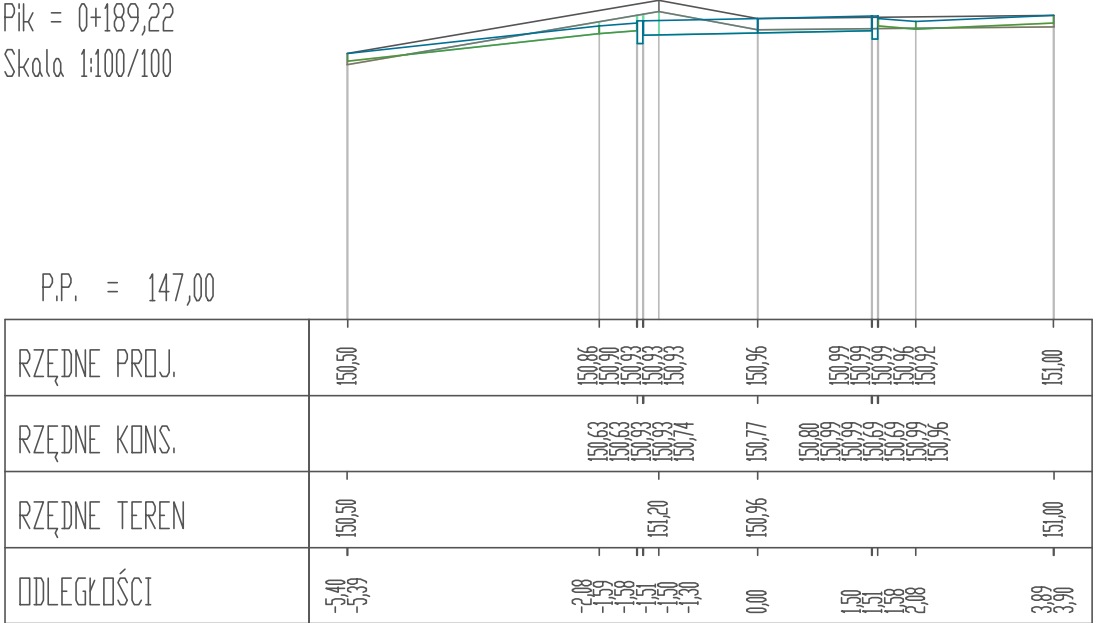
Pik = 0+157,20
Skala 1:100/100



Pik = 0+170,50
Skala 1:100/100



Pik = 0+189,22
Skala 1:100/100



NAZWA OBIEKTU: "Budowa ciągu pieszo - rowerowego wzdłuż jeziora Gołdap"		
INWESTOR:	Gmina Gołdap pl. Zwycięstwa 14, 19-500 Gołdap	 Przemysław Galiński
TYTUŁ RYSUNKU:	Przekroje poprzeczne - ścieżka do plaży miejskiej	
ADRES OBIEKTU: m.Gołdap, obręb 0001 Gołdap dz.nr:1981, 38/1, 39, 1480/1, 1480/2, 1496, 1980, 1983/2, 1970/1.		
PROJEKTANT:	SPECJALNOŚĆ, NR UPRAWNIENI:	PODPIS:
mgr inż. Przemysław Galiński	DROGOWA, WAM/0126/PWOD/10	
SPRAWDZAJĄCY:	SPECJALNOŚĆ, NR UPRAWNIENI:	PODPIS:
mgr inż. Mariusz Jamiolkowski	DROGOWA, PDL/0105/POOD/14	
DATA OPRACOWANIA:	SKALA RYSUNKU:	NR RYSUNKU:
wrzesień 2019r	1:100/100	5.1