

MAPA DO CELÓW PROJEKTOWYCH DZIAŁKI 876/1; 993/5; 994/7

SKALA 1:500

OBREB: 0002 GOŁDAP ul. PARTYZANTÓW

GMINA: 03_4 MIASTO GOŁDAP

POWIAT: 18 GOŁDAPSKI

WOJ.: 28 WARMINSKO MAZURSKIE

kerg: 7.220.31.95.2013

nr.rob: 10468/23/2013

mapy: 7.220.31.24.3.1

układ współrzędnych 2000 południk 21

Poziom odniesienia Kronsztadt 86


Niniejszą mapę sporządzono na podstawie

materiałów archiwalnych

i nowego (uzupełniającego) pomiaru z roku 2013.

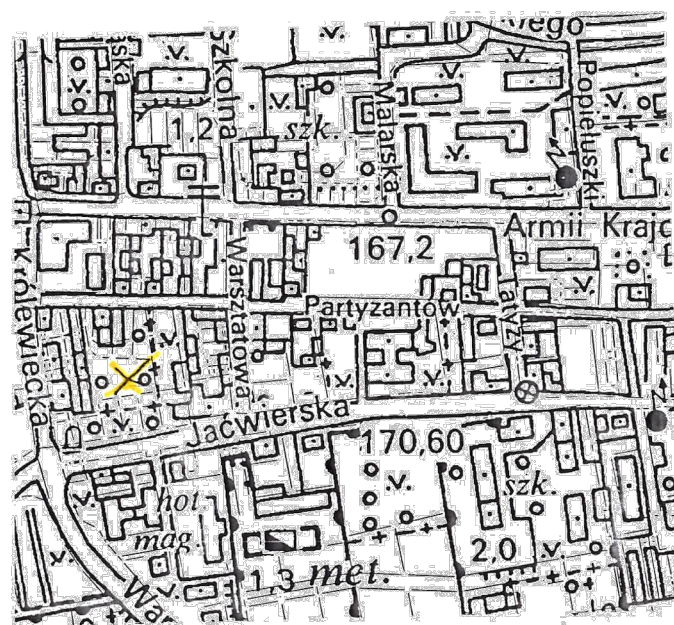
Informacje o służebnościach gruntowych mających wpływ na zagospodarowanie gruntów, zlokalizowanych w granicach projektowanej inwestycji – BRAK WPISU

Poza wykazanymi na niniejszej mapie urządzeniami podziemnymi nie wyklucza się istnienia w terenie urządzeń podziemnych o których brak informacji w środkach branżowych i nie zostały odnalezione w czasie inwentaryzacji



Z up. STAROSTY
mgr Karolina Dąbkowska
GEODETA POWIATOWY

Mapa niniejsza może służyć
do celów projektowych.



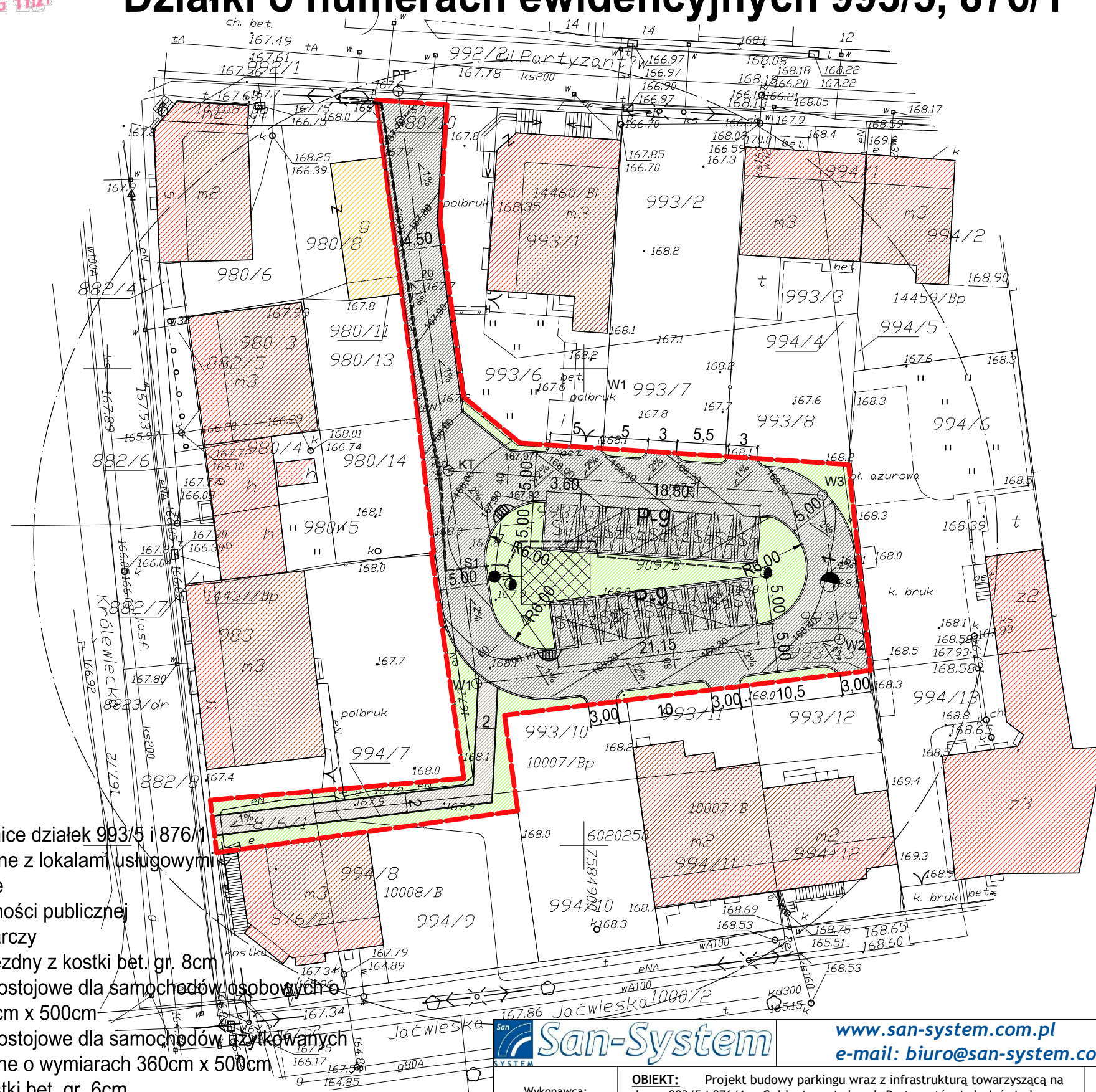
SZKIEC ORIENTACYJNY
SKALA 1:10000

Geodeta Uprawniony
NR 10468 MGP 13
mgr Piotr Czernyński
Gołdap Pl. Zwycięstwa 11/21

AKTUALNA NA DZIEŃ 3.06.2013 WYK. PIOTR CZERNYŃSKI

PROJEKT ZAGOSPODAROWANIA TERENU SKALA 1:500

Działki o numerach ewidencyjnych 993/5, 876/1



LEGENDA:

- Granice opracowania - granice działek 993/5 i 876/1
- Istniejące budynki mieszkalne z lokalami usługowymi
- Istniejące budynki usługowe
- Istniejący budynek użyteczności publicznej
- Istniejący budynek gospodarczy
- Projektowany ciąg pieszo jezdny z kostki bet. gr. 8cm
- Projektowane stanowiska postojowe dla samochodów osobowych o wymiarach stanowiska 235cm x 500cm
- Projektowane stanowisko postojowe dla samochodów użytkowanych przez osoby niepełnosprawne o wymiarach 360cm x 500cm
- Projektowany chodnik z kostki bet. gr. 6cm
- Projektowane trawniki
- Projektowane wypusty uliczne
- Projektowane skrzynki rozsączające 720cm x 600cm
- Projektowane oświetlenie - słupy SAL 6m, FT-B-50, oprawa OPA1 S100W AURIS MAXI

San-System

www.san-system.com.pl
e-mail: biuro@san-system.com.pl

Wykonawca:
SAN- SYSTEM
ul. Składowa 3A/23
19-400 Olecko

OBIEKT: Projekt budowy parkingu wraz z infrastrukturą towarzyszącą na dz. nr 993/5 i 876/1 w Gołdapi pomiędzy ul. Partyzantów i ul. Jaćwieską
INWESTOR: Gmina Gołdap, 19-500 Gołdap. ul. Plac Zwycięstwa 14
TEMAT: PROJEKT ZAGOSPODAROWANIA TERENU

Skala
1:500

Nr rys. D-2

	Imię i Nazwisko	Nr uprawnień	Data	Podpis
Projektant	mgr inż. arch. Marek Kochański	SUW-29/89	wrzesień 2013r.	
Asystent	mgr inż. arch. Łukasz Swatek			